



Vista Geral 1



Vista Geral 2



Rua Cruz e Souza



Rua Djalma Moellmann



Rua Angelo La Porta



Vista à partir da Res. Hercílio Luz - 1



Vista à partir da Res. Hercílio Luz



Vista à partir da Res. Hercílio Luz - 2



Vista dos galpões
à serem
utilizados na
proposta



Ortofotocarta / IPUF, 1979.










Vista aérea IPUF, 1994.

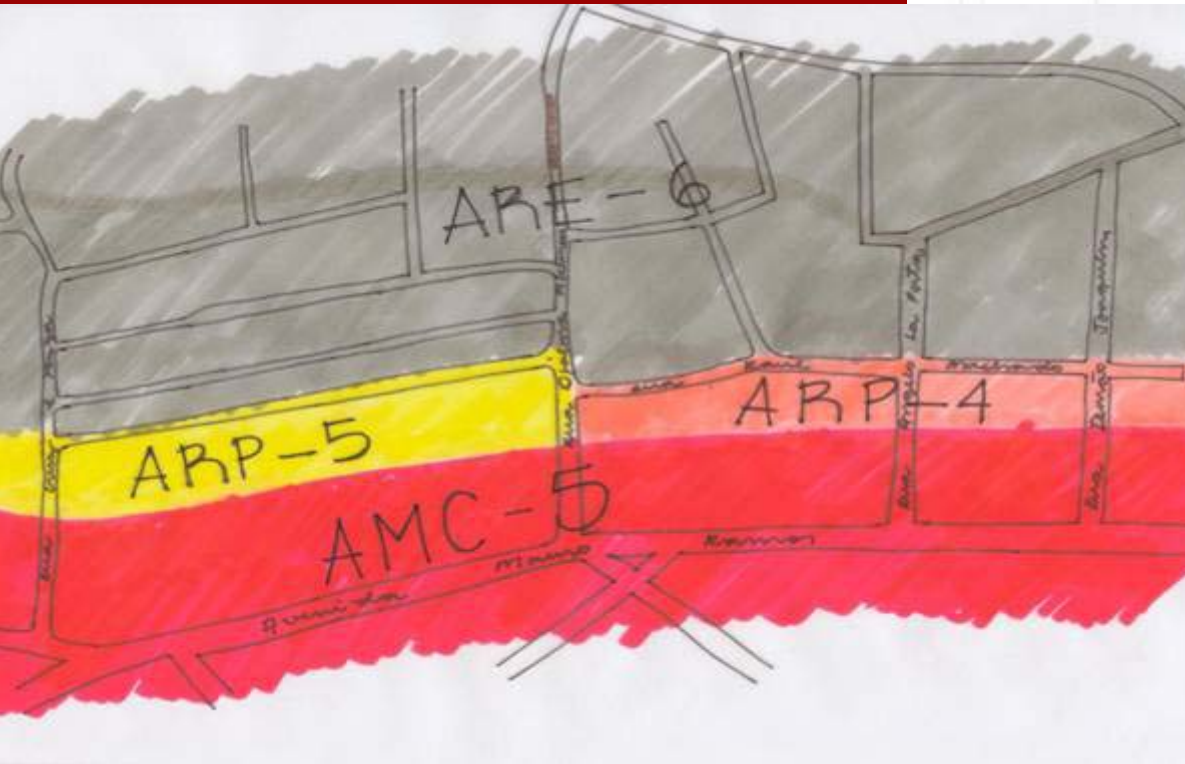
Mapa Hipsométrico



Legenda

	> 150
	125 - 150
	100 - 125
	75 - 100
	50 - 75
	25 - 50
	< 25

Plano Diretor



IPUF, 1997

AMC-5: área mista central (8-10)

ARP-4: área residencial predominante (2)

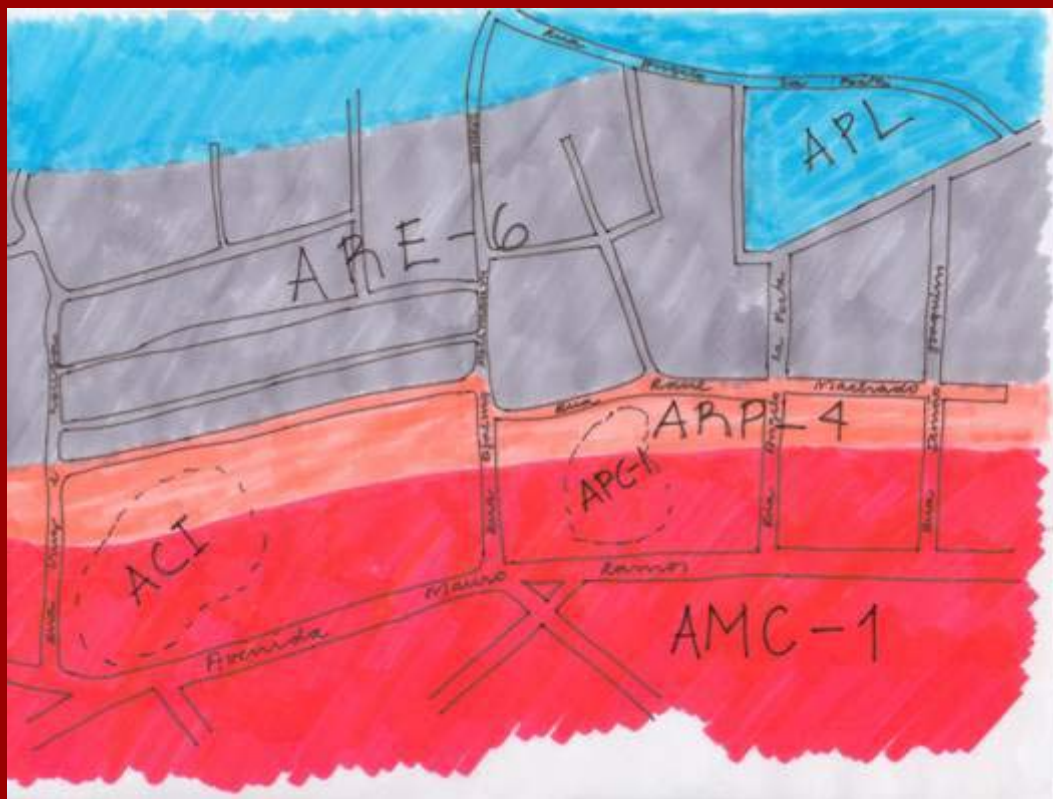
ARP-5: área residencial predominante (4-6)

ARE-6: área residencial exclusiva (2)

Situação Atual - usos



Plano Diretor - Proposta



AMC-1: área mista central (2)

ARP-4: área residencial predominant
(2)

ARE-6: área residencial exclusiva (2)

APL: área de preservação com uso
limitado

ACI: área comunitária/ institucional

APC-1: área de preservação histórica



SETOR 1: Res. Hercílio Luz, restauração da edificação com a desapropriação dos lotes adjacentes e qualificação do espaço residual existente.



SETOR 2: Almojarifados do Governo Estadual. Abertura da quadra e criação de um espaço de uso comunitário, com oficinas, restaurantes, cinema, teatro, creche, etc.

Bibliografia

- AFONSO, Sônia. **Urbanização de Encostas. A ocupação do Morro da Cruz. Florianópolis. S.C.** Dissertação de Mestrado. São Paulo. FAUUSP. 1992.
- _____. **Urbanização de Encostas. A ocupação do Morro da Cruz. Florianópolis. S.C. Trabalho Programado 2. Estudo Geotécnico.** Curso de Pós-Graduação em Arquitetura e Urbanismo. Área de concentração Estruturas Ambientais Urbanas. Nível de Mestrado. São Paulo. FAUUSP. 1992.
- _____. **Urbanização de Encostas. A ocupação do Morro da Cruz. Florianópolis. S.C. Trabalho Programado 3. Cartografia Básica para a Síntese Histórico-Estrutural.** Escala 1:5000. Curso de Pós-Graduação em Arquitetura e Urbanismo. Área de concentração Estruturas Ambientais Urbanas. Nível de Mestrado. São Paulo. FAUUSP. 1992.
- _____. **Urbanização de Encostas: Crises e possibilidades. O morro da Cruz como referencial de projeto de Arquitetura da Paisagem.** São Paulo. FAUUSP. Tese de Doutorado. 1999.
- Instituto de Planejamento Urbano de Florianópolis.** Acesso em: 07/09/03.
[http:// www.ipuf.sc.gov.br/](http://www.ipuf.sc.gov.br/)