



# VOLTA AO MORRO

ARQ 1206 | Urbanização de Encostas – Análise | Prof.: Sonia Afonso |  
Mestranda: Carolina Valente de Oliveira | PósARQ | UFSC

# QUANDO? COMO? QUEM ? POR QUÊ?

- Ocorreu no dia 20 de Agosto de 2009, das 14 às 18 horas.
- Trajeto de carro.
- Os mestrandos matriculados na disciplina, juntamente com a professora Sonia Afonso.
- A atividade deve como objetivo apresentar aos alunos a ocupação no Morro da Cruz – Florianópolis, a fim de observar a estrutura urbana, as formas de ocupações, aspectos sociais, geotécnicos, ambientais e a paisagem de diversas localidades.

Figura 4 e 5: Ocupação do entorno e a Mata Preservada. Na primeira é possível visualizar o desnível acentuado entre a rua e as residências.

Fonte: Acervo pessoal da autora


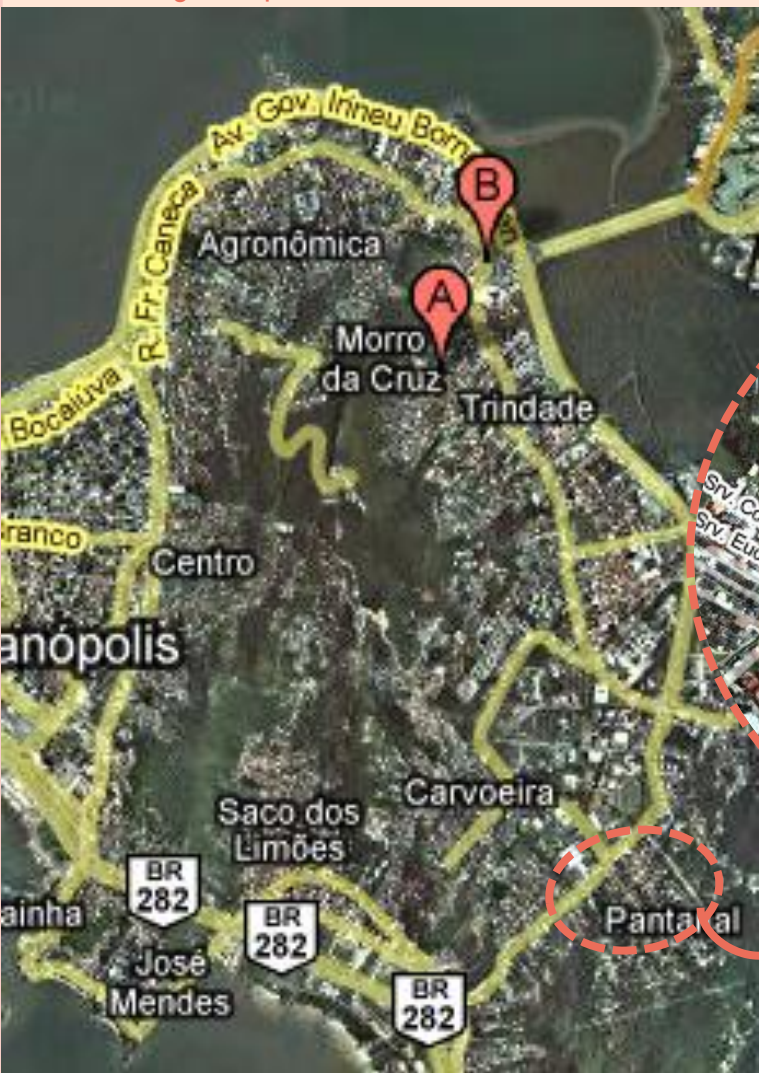


Figura 2:  
Fonte: Google Maps

Figura 2: Vista aérea do Morro da Cruz  
Fonte: Google Maps



Figuras 10 e 11: Exemplo de ocupação na Serrinha. Na primeira imagem é possível perceber que em alguns trechos do lado esquerdo da rua não há calçadas. Na segunda, é possível perceber a existência de alguns terrenos baldios, apresentando um oportunidade para uma análise que possa definir um uso futuro ideal.

Fonte: Acervo pessoal da autora.

Figura 7: Vista aérea do Morro da Cruz.

Fonte: Google Maps


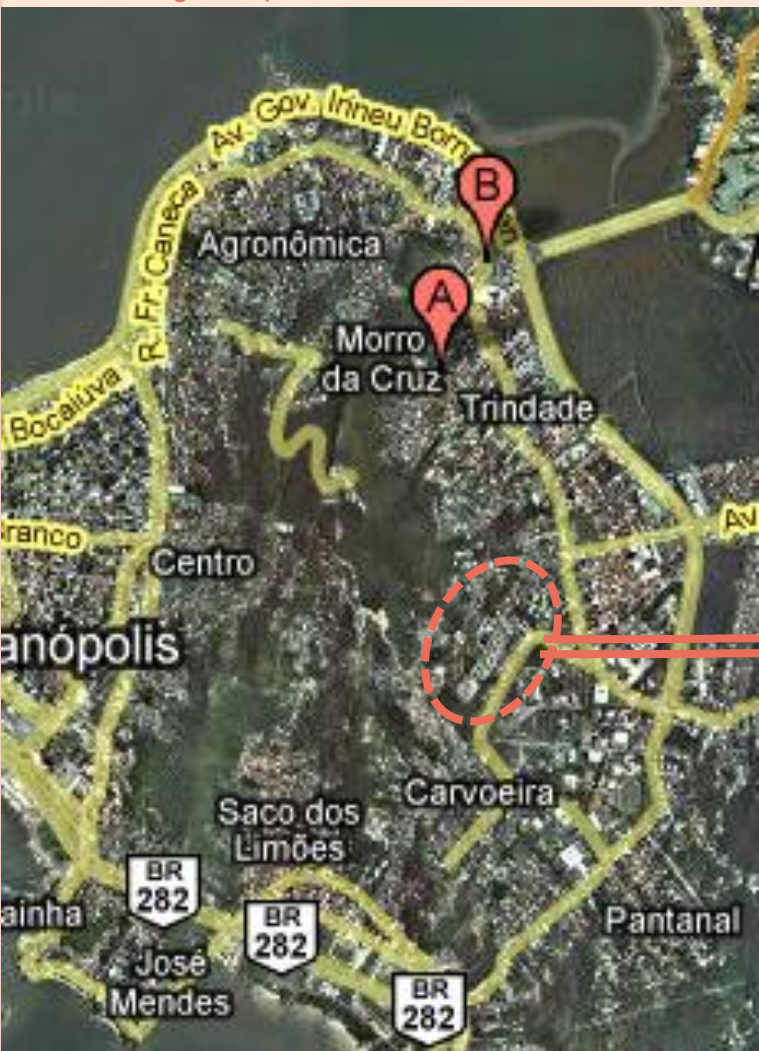


Figura 9: Em de...  
o traçado das Y...  
Figura 8: Serr...  
inclinção.  
Fonte: Google M...  
Fonte: Prefeitura Municipal de Penápolis.

# NO CAMINHO – PRAÇA SANTOS CAMPOS RUA ANTÔNIO CARLOS FERREIRA.

- Única praça do entorno.
- **Pontos Positivos:** Utilizou uma pequena área com alta declividade para um espaço comum.



Figura 12: Localização da Praça.  
Fonte: Google Maps.

- **Pontos Negativos:** É circundada por vias.

Figura 14: Vista aérea do Morro da Cruz.  
Fonte: Google Maps


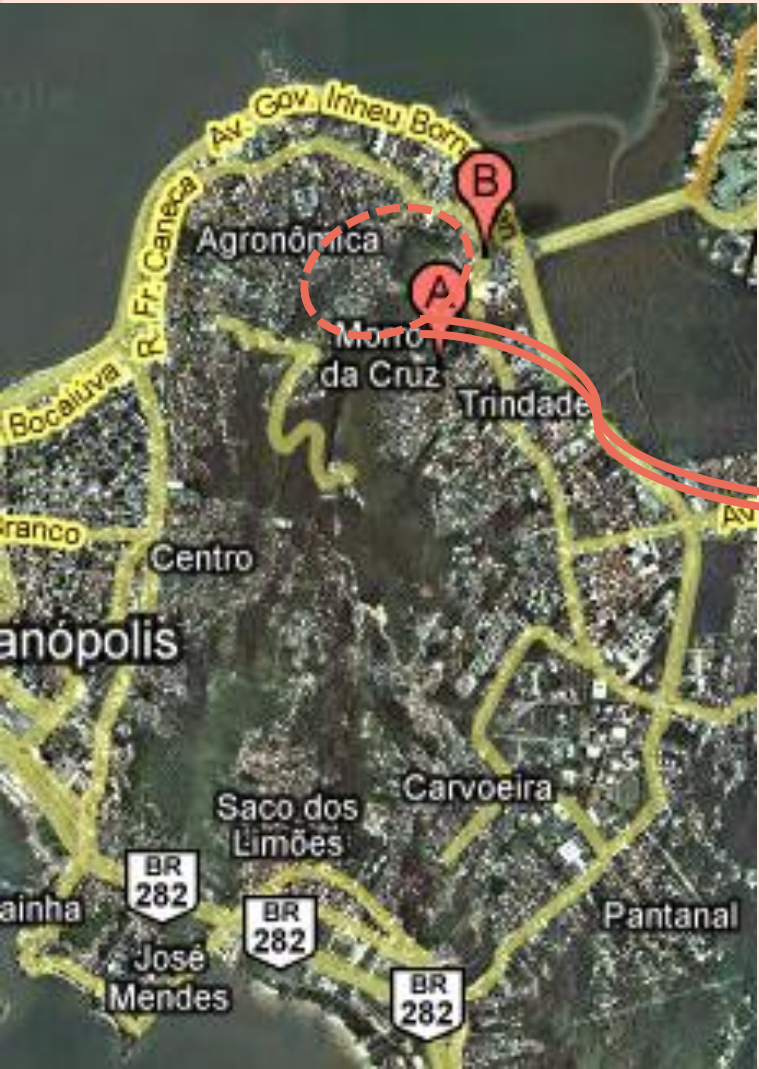


Figura 17: Vista da comunidade.  
Fonte: Prefeitura Municipal de Florianópolis



Figura 16: Mapa do Morro do Horácio. Em destaque a rua Antônio Carlos Ferreira. Curva de nível de 5-5 metros. Fonte: Prefeitura Municipal de Florianópolis

Fonte: Prefeitura Municipal de Florianópolis

## NO CAMINHO – LOTEAMENTO MORUMBI.

- Loteamento de alto padrão em APP – Área de Preservação Permanente.
- **Pontos Positivos:** Por tratar-se de uma ocupação de alto padrão, a taxa de ocupação é baixa, comparada a comunidades de baixa renda. O que pode ser visto como fator positivo, porém vale resaltar, que o ideal seria a não ocupação.
- **Pontos Negativos:** Ocupação em Área de Preservação Permanente.

Figuras 20 e 21: Visadas do mirante do Morro da Cruz. Onde seria possível avistar toda Florianópolis caso não existisse as edificações.  
FONTE: Acervo pessoal da autora




Figura 18:  
Fonte:

Figura 18: Vista aérea do Morro da Cruz.  
Fonte: Google Maps

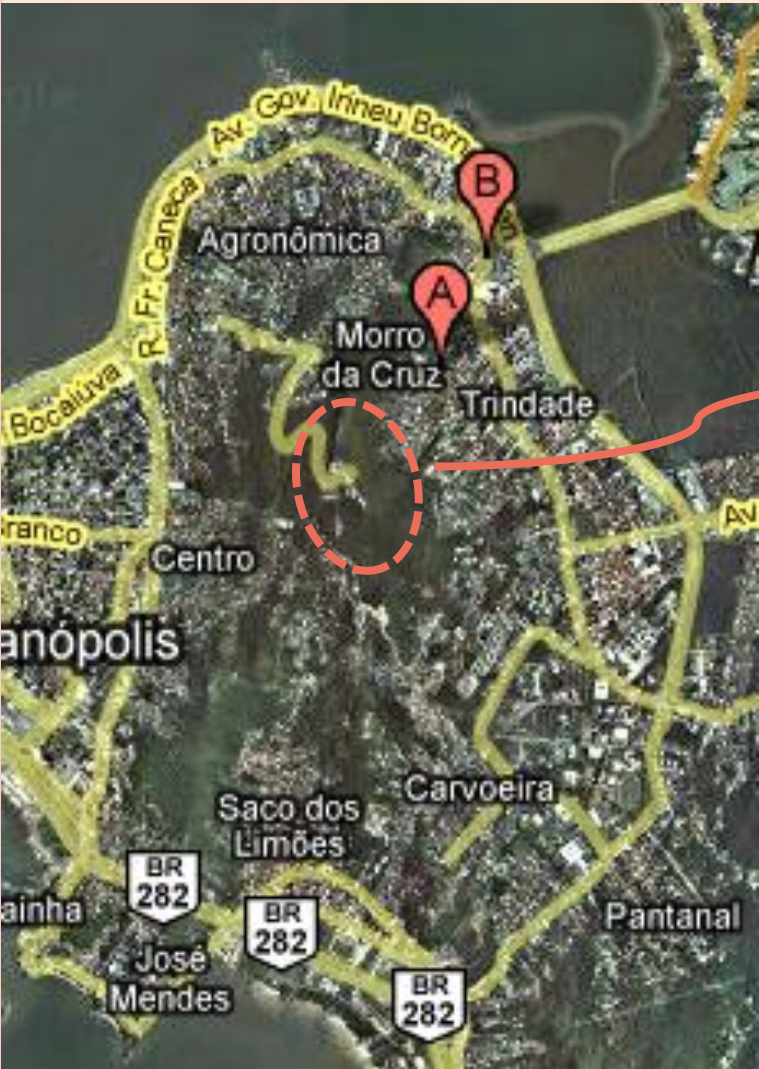




Figura 24: Imagem de uma das ruas da comunidade. Destaque para a falta de calçada para pedestre.  
Fonte: Prefeitura Municipal de Florianópolis.



Figura 23: Vista aérea do Morro da Cruz.  
Fonte: Google Maps

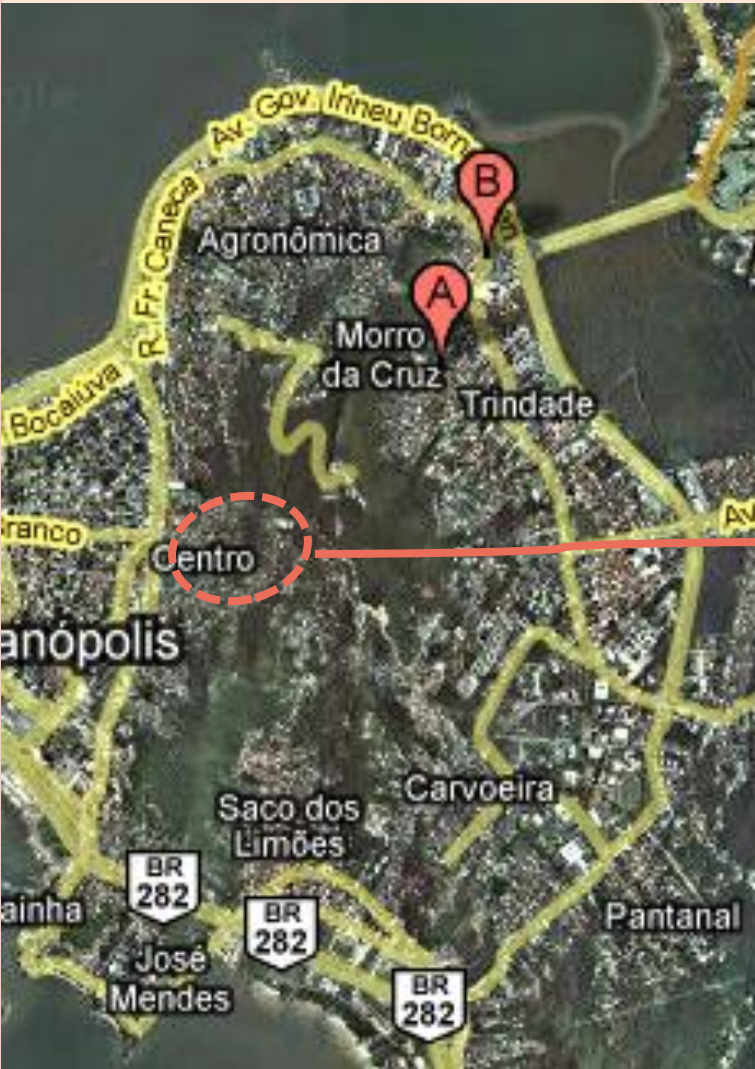


Figura 25: Vista aérea da rua Gen. Nestor Passos, onde localiza-se a caixa d'água.  
Fonte: Google Maps

Figura 27: Detaque para o trecho plano da rua.  
Fonte: Acervo pessoal da autora.



Figura 28: Vista aérea do Morro da Cruz.  
Fonte: Google Maps

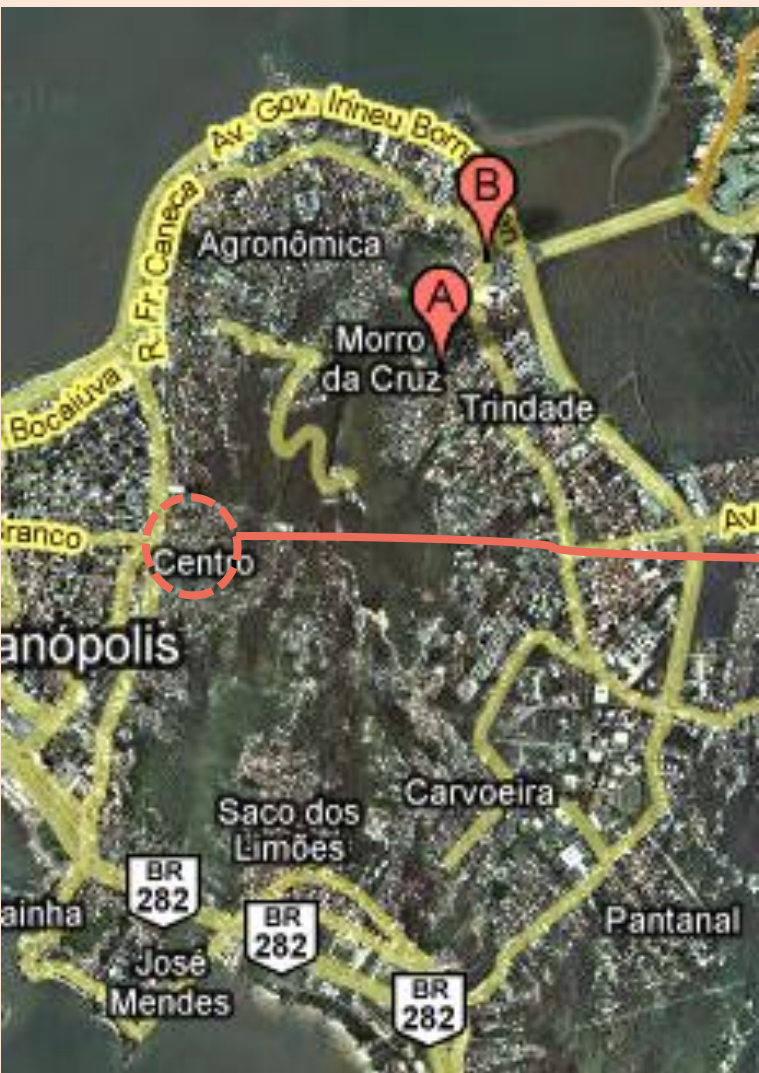


Figura 29: Localização da escadaria.  
Fonte: Google Maps

Figura 31: Vista da comunidade Morro do Mocotó.  
Fonte: Prefeitura Municipal de Florianópolis



Figura 32: Vista aérea do Morro da Cruz.  
Fonte: Google Maps

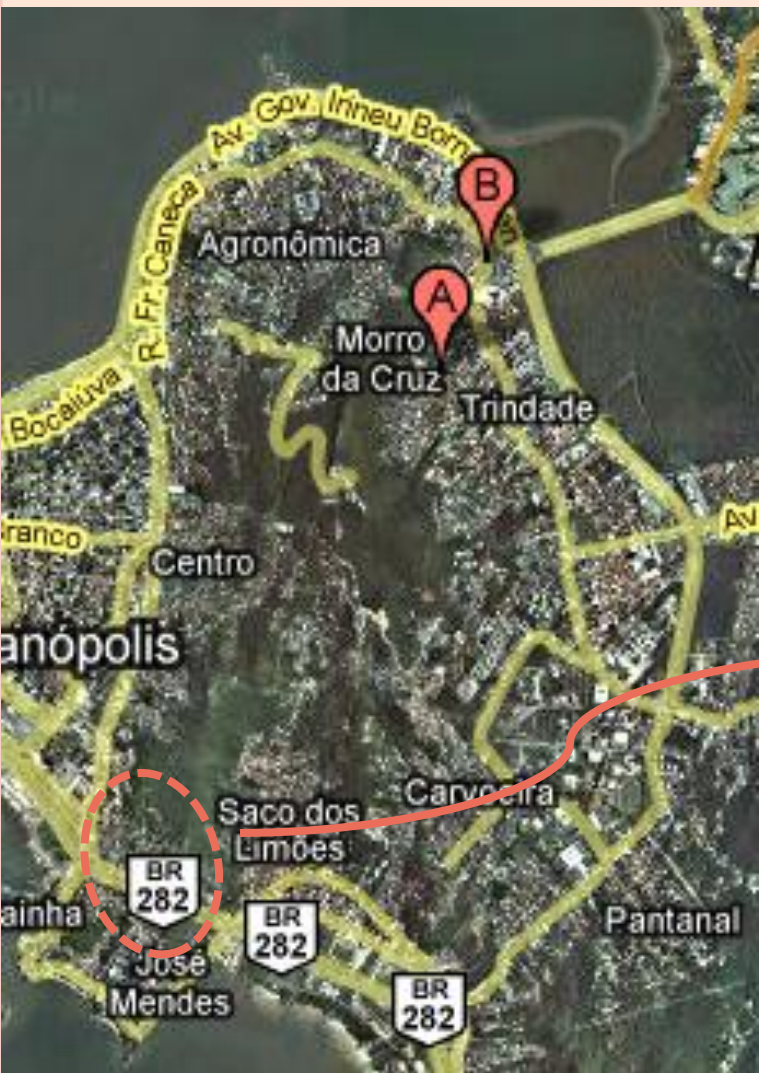
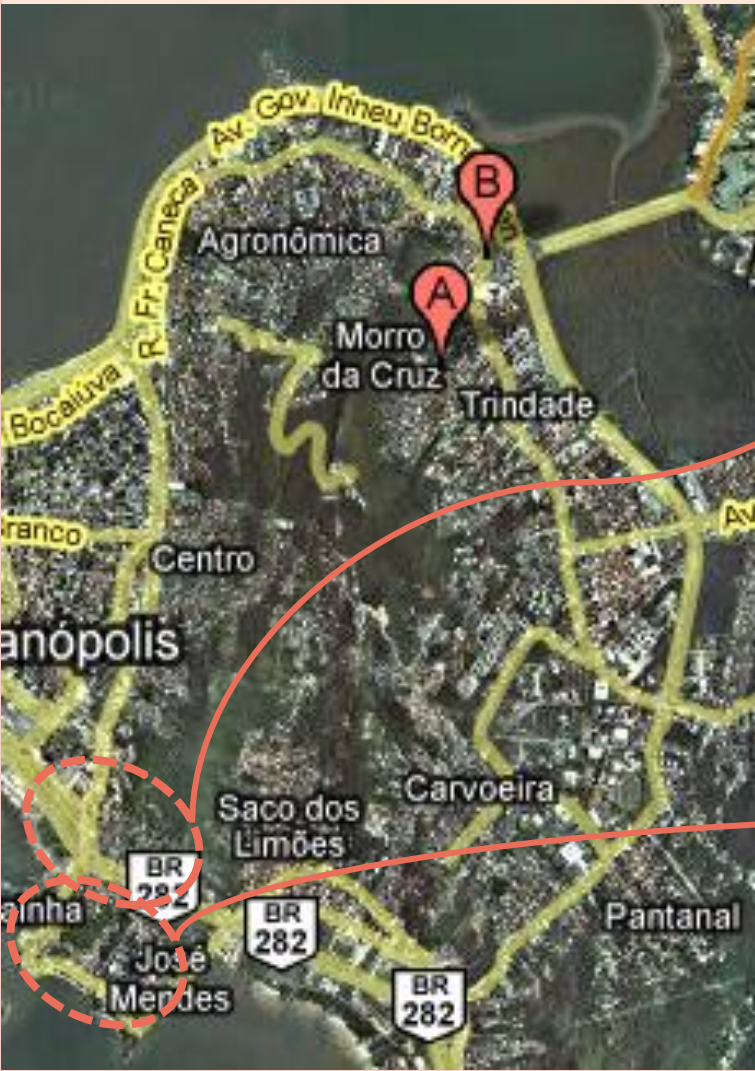


Figura 33: Comunidade do Mocotó e o conjunto habitacional Boca do Vento.  
Fonte: Google Maps

Figuras 34 e 36: Localização do Bairro da Prainha e do Hospital de Caridade  
Fonte: Google Maps



Figura 35: Vista aérea do Morro da Cruz.  
Fonte: Google Maps



## REFERÊNCIA DAS FOTOS:

- Google Maps. Disponível em: <[maps.google.com.br/](http://maps.google.com.br/) > Acessado em 25 Ago. 2009
- Prefeitura Municipal de Florianópolis. Secretaria de Habitação e Saneamento. Disponível em: <<http://www.pmf.sc.gov.br/habitacao/>> Acessado em 26 de Ago. 2009