

**Exemplos Significativos de arquitetura,  
paisagem e urbanismo em encostas.**



# **Muralha da China**

**República popular da China**

**Universidade Federal de Santa Catarina – UFSC**  
**Professora: Sônia Afonso, Dr<sup>a</sup>.**

**Aluna: Alessandra da Silva Osório**



Figura 01: Imagem da Muralha da China, República Popular da China.



# Muralha da China


## República popular da China

A Muralha da China é uma impressionante estrutura de arquitetura militar construída durante a China Imperial e uma das sete maravilhas do mundo.

Embora seja comum a idéia de que se trata de uma única estrutura, na realidade consiste em diversas muralhas, construídas por várias dinastias ao longo de cerca de dois milênios. Se, no passado, a sua função foi essencialmente defensiva, no presente constitui um símbolo da China e uma procurada atração turística.



Figura 02: Imagem da Muralha da China, República Popular da China.



# Muralha da China


## República popular da China

A decisão de transformar a muralha numa atração turística, sem respeitar normas mínimas para protegê-la, ajudou a deteriorar os trechos mais conservados. Os preservacionistas lutam agora para que trechos selvagens do interior permaneçam inacessíveis.

É uma forma de impedir que o que restou da Grande Muralha siga o exemplo de outro símbolo chinês ameaçado de extinção, o panda, e desapareça de vez. Segundo a BBC BRASIL.Com na reportagem de Outubro de 2002, O governo da China anunciou a descoberta de uma parte perdida da Grande Muralha, que estava escondida há séculos em areia movediça.



Figura 03: Imagem da Muralha da China, República Popular da China.





# Muralha da China

## República popular da China



Figura 04: Mosaico de imagens da Muralha da China, República Popular da China.



# Muralha da China

## República popular da China

As suas diferentes partes distribuem-se entre o Mar Amarelo (litoral Nordeste da China) e o deserto de Góbi e a Mongólia (a Noroeste).

A muralha começou a ser erguida por volta de 221 a.C. por determinação do primeiro imperador chinês, Qin Shihuang.

Sabe-se que a obra aproveitou uma série de fortificações construídas por reinos anteriores, sendo os muros constituído por grandes blocos de pedra ligados por argamassa feita de barro e pasta de farinha de arroz com cal hidratada. Com, aproximadamente três mil quilômetros de extensão, a sua função era a de conter as constantes invasões dos povos ao Norte.

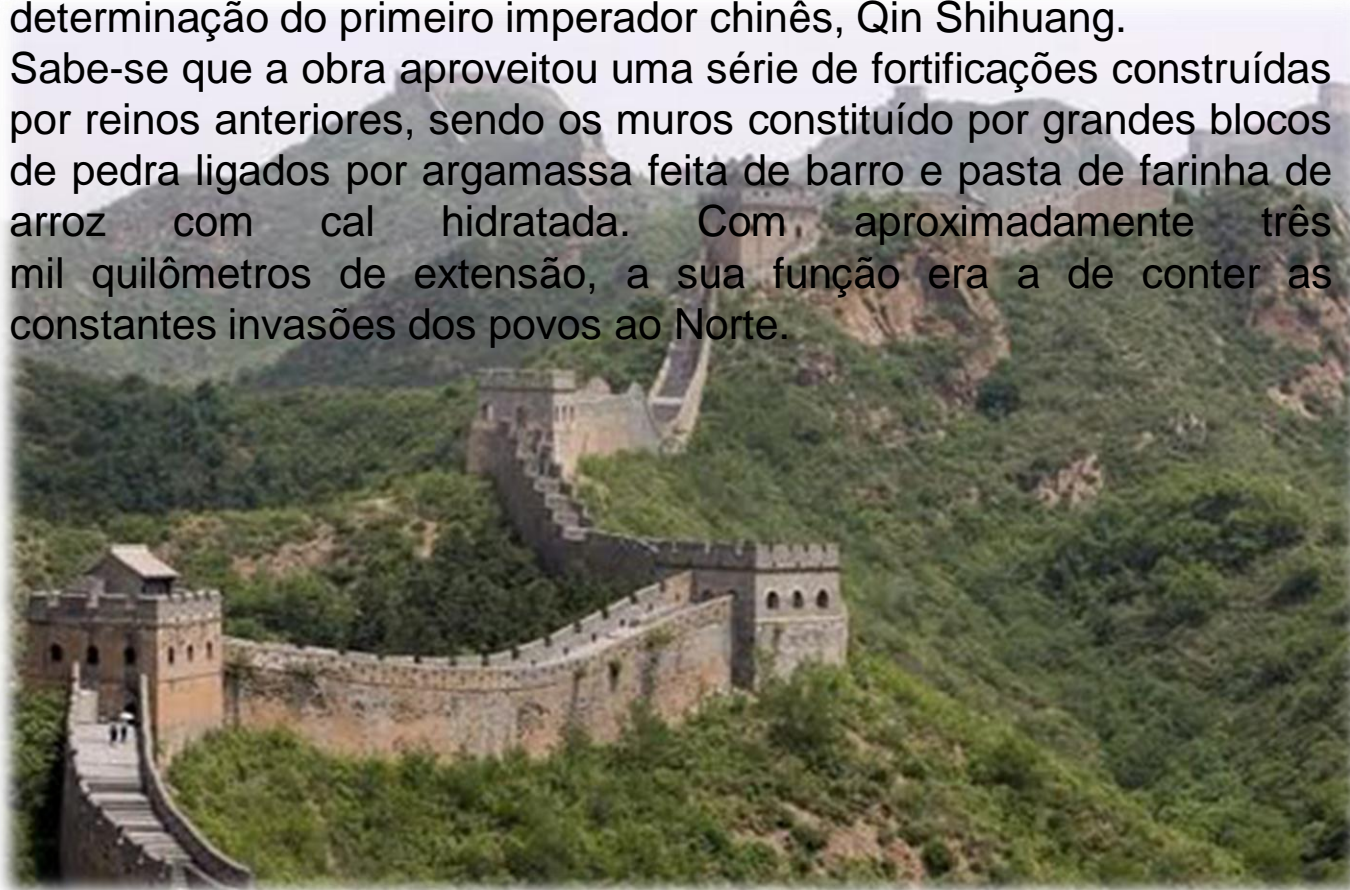


Figura 05: Imagem da Muralha da China, República Popular da China.



# Muralha da China

## República popular da China

Com a morte do imperador Qin Shihuang, iniciou-se na China um período de agitações políticas e de revoltas, durante o qual os trabalhos na Grande Muralha ficaram paralisados. Com a ascensão da Dinastia Han ao poder, por volta de 206 a.C., reiniciou-se o crescimento chinês e os trabalhos na muralha foram retomados ao longo dos séculos até ao seu esplendor na Dinastia Ming, por volta do século XV, quando adquiriu as atuais feições e uma extensão de cerca de sete mil quilômetros, estendendo-se de Shanghai, a leste, a Jiayu, a oeste, atravessando quatro províncias (Hebei, Shanxi, Shaanxi e Gansu) e duas regiões autônomas (Mongólia e Ningxia).



# Muralha da China

## República popular da China




Figura 06: Mosaico de fotos da Muralha da China, República Popular da China.







# Muralha da China

## República popular da China



Figura 07: Mosaico de fotos da Muralha da China, República Popular da China.

# Referências

China, História da Muralha da. Disponível em [http://pt.wikipedia.org/wiki/Muralha\\_da\\_China](http://pt.wikipedia.org/wiki/Muralha_da_China). Acessado em 04 outubro de 2011.



## Figuras

**Figura 01:** Imagem da Muralha da China, República Popular da China. Disponível em [http://pt.wikipedia.org/wiki/Muralha\\_da\\_China](http://pt.wikipedia.org/wiki/Muralha_da_China). Acessado em 04 outubro de 2011.

**Figura 02:** Imagem da Muralha da China, República Popular da China. Disponível em [http://pt.wikipedia.org/wiki/Muralha\\_da\\_China](http://pt.wikipedia.org/wiki/Muralha_da_China). Acessado em 04 outubro de 2011.

**Figura 03:** Imagem da Muralha da China, República Popular da China. Disponível em [http://pt.wikipedia.org/wiki/Muralha\\_da\\_China](http://pt.wikipedia.org/wiki/Muralha_da_China). Acessado em 04 outubro de 2011.

**Figura 04:** Mosaico de fotos da Muralha da China, República Popular da China. Disponível em [http://pt.wikipedia.org/wiki/Muralha\\_da\\_China](http://pt.wikipedia.org/wiki/Muralha_da_China). Acessado em 04 outubro de 2011.

**Figura 05:** Imagem da Muralha da China, República Popular da China. Disponível em [http://pt.wikipedia.org/wiki/Muralha\\_da\\_China](http://pt.wikipedia.org/wiki/Muralha_da_China). Acessado em 04 outubro de 2011.

**Figura 06:** Mosaico de fotos da Muralha da China, República Popular da China. Disponível em [http://pt.wikipedia.org/wiki/Muralha\\_da\\_China](http://pt.wikipedia.org/wiki/Muralha_da_China). Acessado em 04 outubro de 2011.