

Exemplos significativos de Urbanismo de Encostas:

Vila Burity

Disciplina: Urbanização de Encostas- Projeto
Profa:Sônia Afonso Aluna: Luciana Carvalho

Caracterização do sítio

Localização

A área está inserida no bairro da Macaxeira, Zona norte do Recife, (RPA3) próximo a duas das principais vias da cidade (AV Norte e BR-101).



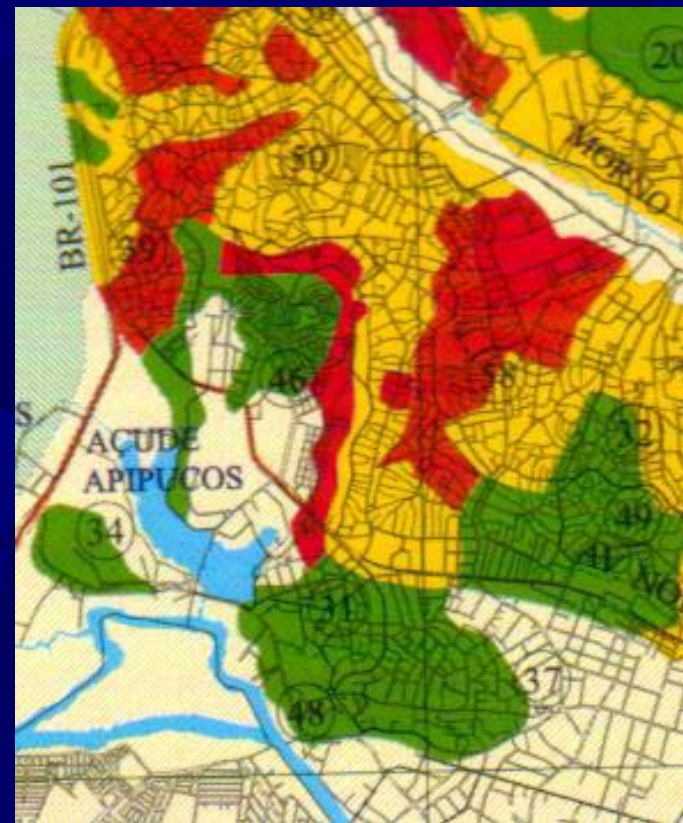
Caracterização do sítio

Dados físicos:

- ☀ Trata-se de uma região caracterizada pela presença de morros com geomorfologia de tabuleiros costeiros (sedimentos areno-argilosos da Formação Barreiras).
- ☀ Área inserida em região de alto risco com considerável incidência de acidentes. Declividade dominante de 30%.

Dados populacionais

- ☀ A área possui uma população entre 10.000 e 30.000 habitantes com densidade de mais de 140 hab/ha.
- ☀ O rendimento mediano do responsável por domicílio é de menos de R\$350,00 mensais.



Mapa Geoambiental do Recife- Detalhe

Fonte: Atlas Ambiental do Recife, 2000

Intervenção

- ☀ Modelo de intervenção integrada, adoção da microbacia como unidade de zoneamento
- ☀ Programa Chão e Teto- 1987
- ☀ Lotes Urbanizados com infra estrutura
- ☀ Entre 1989 e 1990 foram disponibilizados 1866 lotes



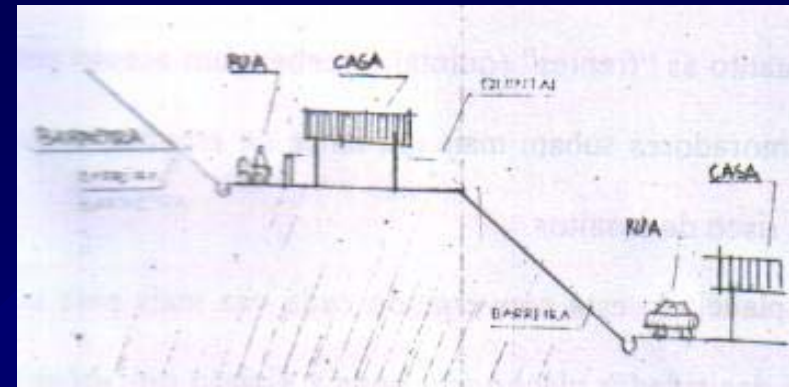
Planta de urbanização Fonte: : SILVA, João Gilberto F.



Foto aérea da intervenção 1997 Fonte: : FIDEM

Intervenção-detalhes

- ☀ Vias de acesso paralelas a curva de nível
- ☀ Vias com acesso restrito a carros de passeio
- ☀ Configuração do conjunto formado por Rua + casa + quintal + barreira

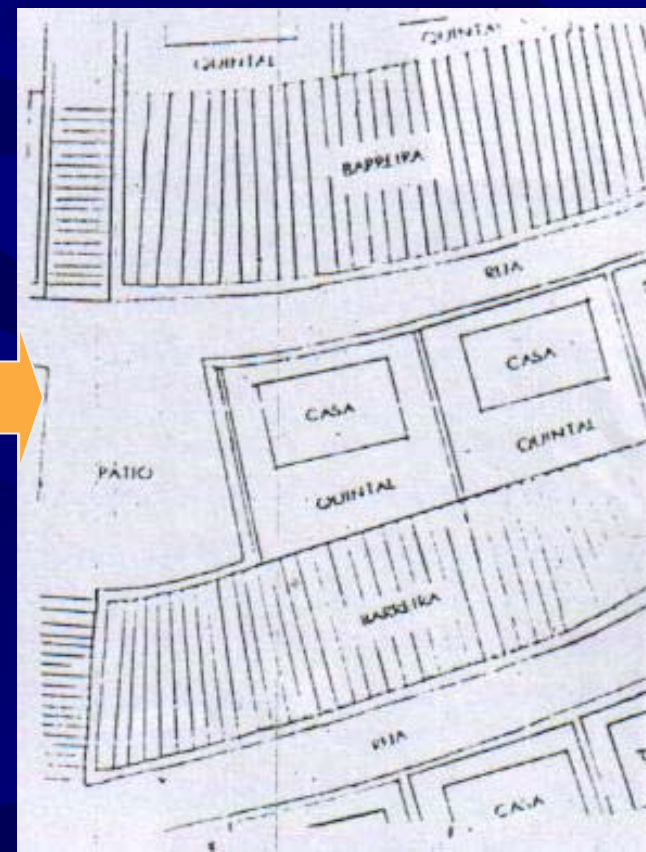
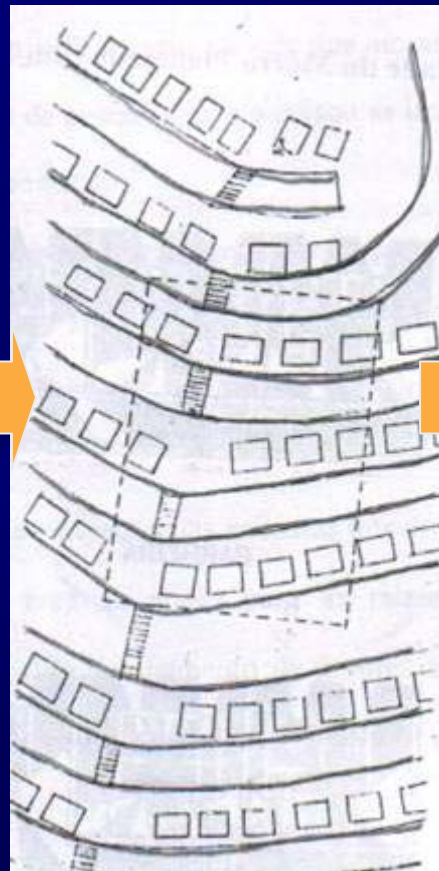


Corte esquemático Fonte: desenho da autora



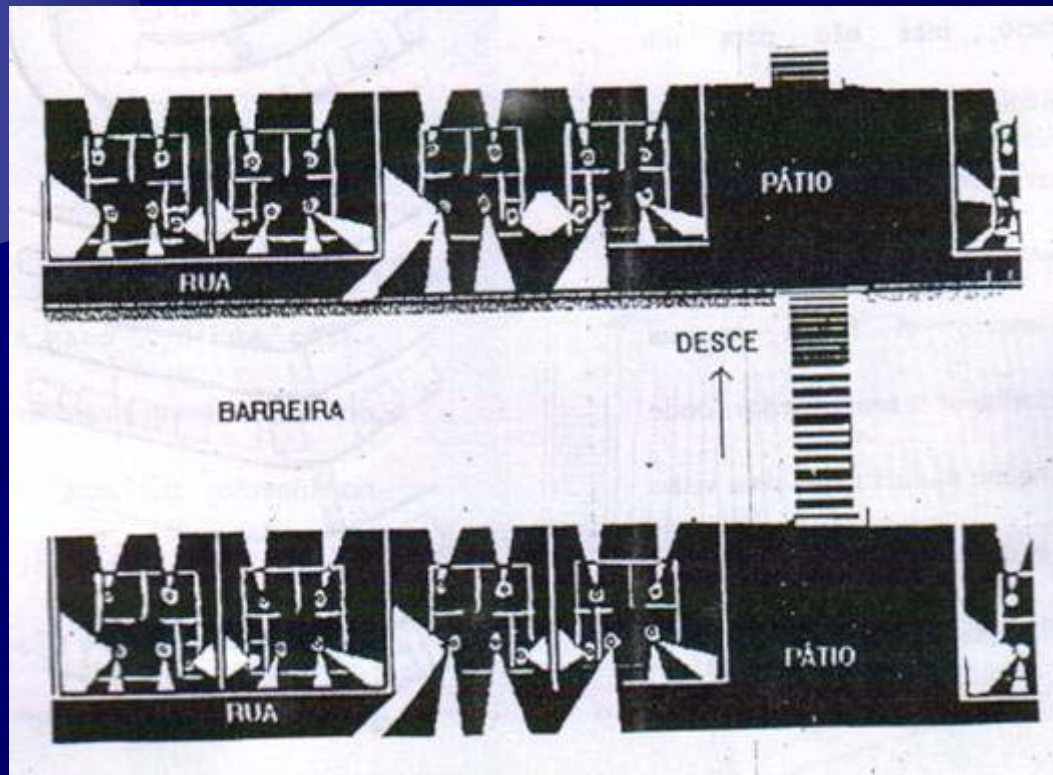
Planta de urbanização destacando os acessos

Fonte: : SILVA, João Gilberto F.



Intervenção-detalhes

- ☀ O local e a planta casa foram determinados, o material financiado e a obra foi por conta do morador
- ☀ Tipologia ignora a paisagem, casas voltadas pra rua e para o talude superior



Implantação com campo de visão em destaque


Fonte: : SILVA, João Gilberto F.

Intervenção- fotos



Fotos do local- 2000

Fonte: : FIDEM



Bibliografia e abreviaturas

- ☀ PREFEITURA MUNICIPAL DO RECIFE. Atlas Ambiental do Recife. Recife: 2000.
- ☀ SILVA, João Gilberto F. O caminho das águas. Dissertação de mestrado. Pós-graduação em sociologia. Recife: 1996.
- ☀ FIDEM- Fundação de Desenvolvimento Municipal